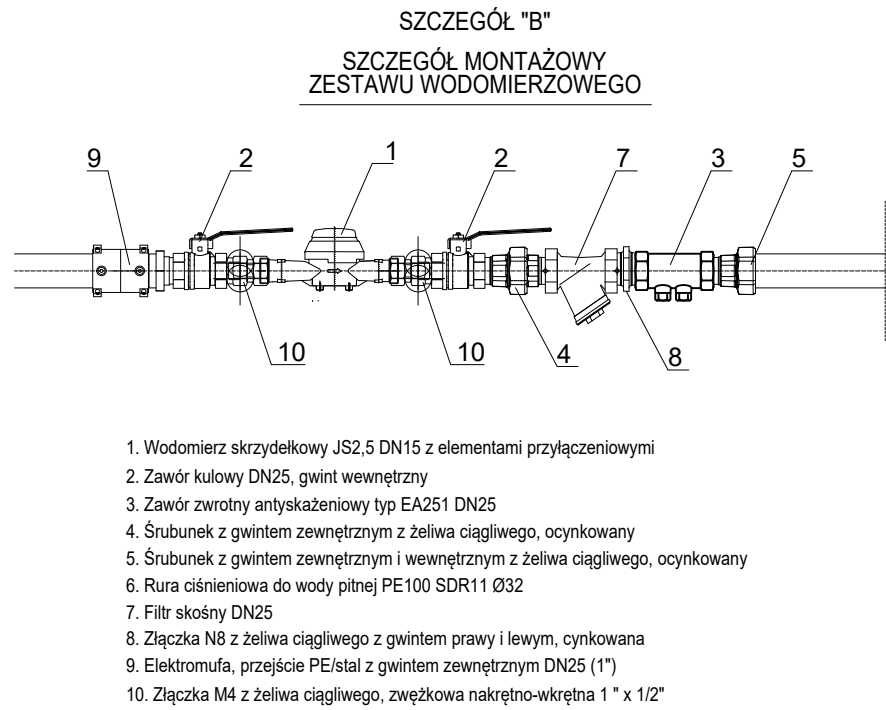
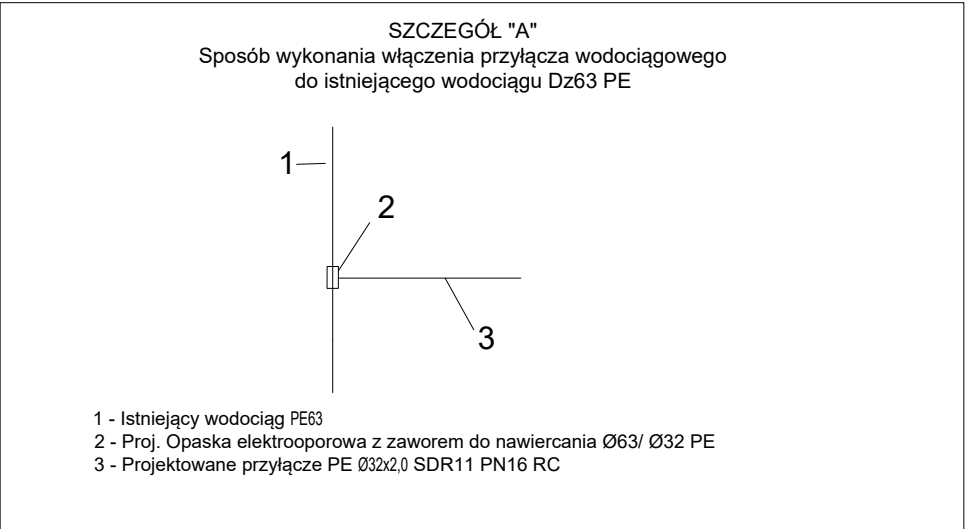
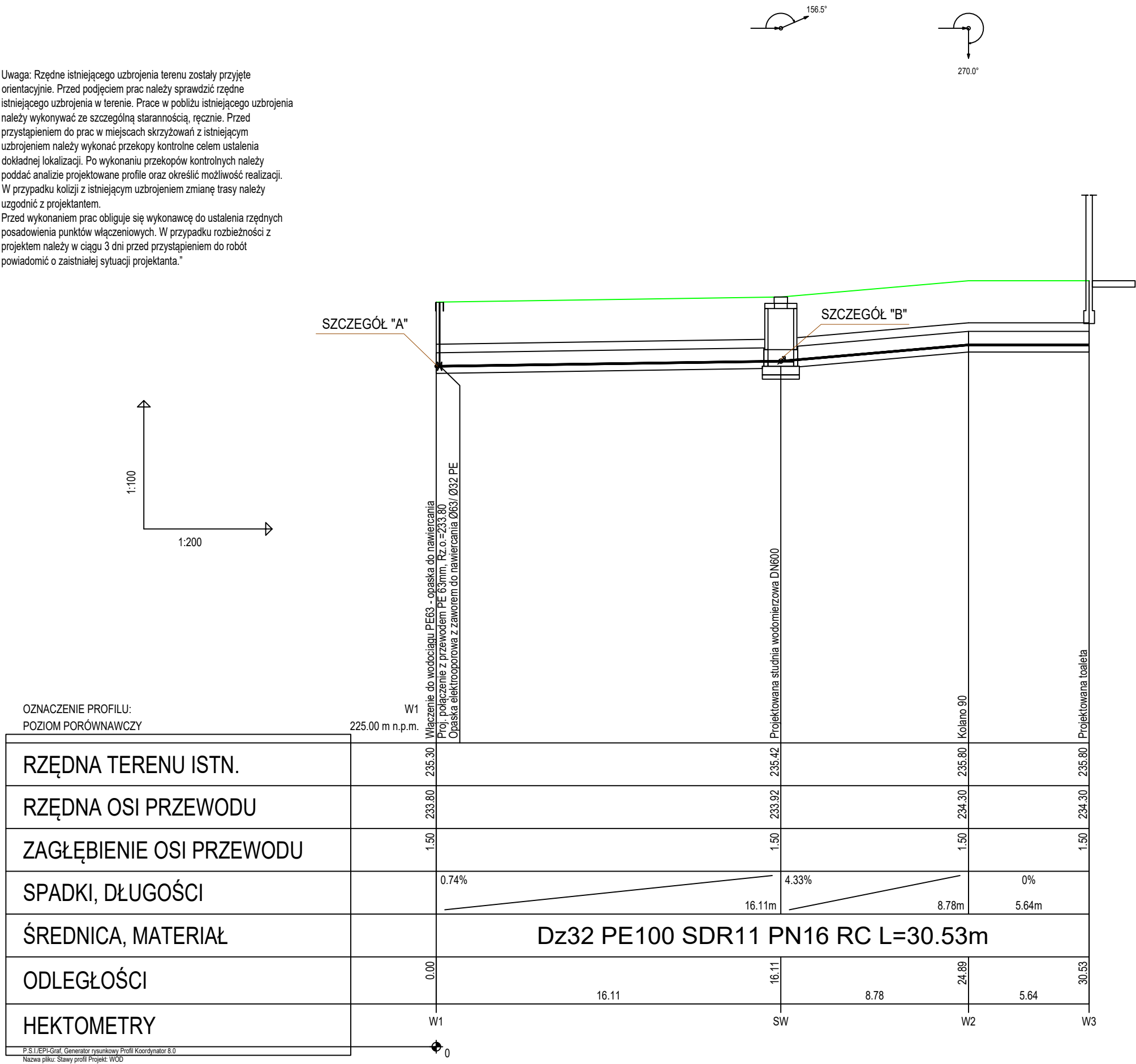


Uwaga: Rzędne istniejącego uzbrojenia terenu zostały przyjęte orientacyjnie. Przed podjęciem prac należy sprawdzić rzędne istniejącego uzbrojenia w terenie. Prace w pobliżu istniejącego uzbrojenia należy wykonywać ze szczególną starannością, ręcznie. Przed przystąpieniem do prac w miejscach skrzyżowań z istniejącym uzbrojeniem należy wykonać przekopy kontrolne celem ustalenia dokładnej lokalizacji. Po wykonaniu przekopów kontrolnych należy poddać analizie projektowane profile oraz określić możliwość realizacji. W przypadku kolizji z istniejącym uzbrojeniem zmianę trasy należy uzgodnić z projektantem. Przed wykonaniem prac obliguje się wykonawcę do ustalenia rzędnych posadowienia punktów włączeniowych. W przypadku rozbieżności z projektem należy w ciągu 3 dni przed przystąpieniem do robót powiadomić o zaistniałej sytuacji projektanta."



ARCHITEKT studio projektowe			
TEMAT:	ZAGOSPODAROWANIE TERENÓW WODNYCH I ZIELONYCH POŁOŻONYCH PRZY UL. WODZISŁAWSKIEJ W JASTRZĘBIU-ZDRÓJU		
ADRES:	ul. Wodzisławska, Jastrzębie-Zdrój	DATA: 06.2023 r.	
INWESTOR:	Miasto Jastrzębie-Zdrój Al. Piłsudskiego 60,44-335 Jastrzębie-Zdrój	SKALA: 1:100/200	
NAZWA RYSUNKU:	PROFIL INSTALACJI WODY WRAZ Z PRZYŁĄCZEM		NR RYS. IS-02
PROJEKTOWAŁ:	mgr inż. Łukasz Kaczmarek	SLK/0271/PWBS/22	
SPRAWDZIŁ:	mgr inż. Anna Kaczmarek-Wypych	SLK/4775/PWOS/13	